



TURISTIČNA
ZVEZA
SLOVENIJE



ŠOLSKI CENTER POSTOJNA
SREDNJA ŠOLA

POSTOJNA

Tekmovanje Turistični vodnik



Avtorica: Teja Vilhar
Mentorica: Kajetana Tornič

Postojna, marec 2021

KAZALO

1. POSTOJNA	2
2. LEGENDE	3
2.1 LEGENDA O PASTIRČKU JAKOBU.....	3
2.2 LEGENDA O ERAZMU PREDJAMSKEMU	3
3. OPIS POTI	4
4. OPIS ODSEKOV POTI.....	4
4.1 NOTRANJSI MUZEJ	4
4.2 ROJSTNA HIŠA LUKE ČEČA.....	5
4.3 MAJLONT.....	5
4.4 SOVIČ.....	6
4.5 RESTAVRACIJA PROTEUS	6
4.6 POSTOJNSKA JAMA	7
4.7 PARK OB REKI PIVKI.....	7
4.8 CERKEV SV. ŠTEFANA	7
5. KALKULACIJA	8
6. INFORMACIJE ZA SAMOSTOJNI OGLED POSTOJNE.....	9
KREATIVNE POTI.....	9
7. VIRI	10

1. POSTOJNA

Občina Postojna leži v jugozahodnem delu Slovenije, na stičišču primorskega in celinskega sveta, na severni strani pivške kotline in spada v Primorsko-notranjsko statistično regijo. Zaradi ugodnih prometnih poti je že od nekdaj upravno in gospodarsko središče Notranjske.

Celotna občina leži na področju kraškega sveta, je zelo bogata z naravo in kulturno dediščino, gospodarsko je prvenstveno usmerjena v turizem. Ker je na območju veliko gozdov, se je razvila lesna, pozneje pa tudi strojna in živilska industrija. Postojna je tudi izobraževalno središče s srednješolskim centrom, višjo šolo in gozdarsko šolo, upravno središče s sodiščem ter trgovsko, zdravstveno in kulturno središče. V mestu sta župnijska cerkev sv. Štefana in na pokopališču podružnična cerkev sv. Lazarja.



Slika 1. Grb Postojne

https://sl.wikipedia.org/wiki/Ob%C4%8Dina_Postojna



Slika 2. Postojna

<https://www.postojna.si/objave/175>

Mesto leži na nadmorski višini 556,4 metrov in ima 9. 605 prebivalcev. Obsega 33,296 kvadratnih kilometrih.

Kraj je dobil ime po belorepcu ali postójni (*Haliaeetus albicilla*), ki je gnezdil na bližnjem Soviču; zato je ta motiv tudi v postojnskem grbu. Zgodovina Postojne je bogata in seže daleč v preteklost. Kamnita orodja iz jam povedo, da je bila Postojna z okolico močno poseljena že v najstarejših obdobjih. O Postojni kot prehodni točki med morjem in Ljubljano je poročal že Valvazor, ki opisuje Postojno kot prijeten kraj, kjer so si vsi bivši oskrbniki gradov postavili svoje hiše. Samo mesto se je najprej razvilo ob vznožju Soviča, pozneje pa se je predvsem z izgradnjo železnice razširilo ob robu kotline. Prvič je bila Postojna v zgodovinskih virih omenjena leta 1226, leta 1432 je bila vas povzdignjena v trg, z nadaljnjim razvojem, predvsem po izgradnji železnice in odkritju notranjih delov Postojnske jame pa je leta 1909 pridobila mestne pravice.



Slika 3. Postojna v zgodovini

<https://www.visit-postojna.si/si/postojna/zgodovina>

2. LEGENDE

Zgodbe in legende so še danes zelo žive tudi na postojnskem. Številnim lokalnim ter drugim umetnikom predstavljajo povod za mnogotera ustvarjanja in v njih zbujaajo kreativnost.

2.1 LEGENDA O PASTIRČKU JAKOBU

Legenda pravi, da je nekoč v Postojnski jami živel grozen zmaj, ki so se ga vsi bali. Okoliški prebivalci so na pomoč poklicali iznajdljivega pastirčka Jakoba, ki je zmaja ukanil tako, da mu je za obrok prinesel z apnom napolnjeno telečjo kožo.

Ko se je pošast po obedu napila vode, jo je razneslo. Domačini so Jakobu v zahvalo za njegov pogum na začetku vasi postavili kip, iz ostankov zmajeve kože pa sešili torbo, in vse od takrat naprej smo Postojnčani znani kot »torbarji«.

Kip, katerega so pogumnemu pastirčku Jakobu v čast postavili hvaležni domačini, si lahko ogledate na začetku vasice Šmihel pod Nanosom.



Slika 4. Postojnski zmaj in pastirček Jakob

<https://www.radio94.si/jakob-in-njegova-oblacila/>

2.2 LEGENDA O ERAZMU PREDJAMSKEMU

Nekoč je v Predjamskem gradu prebival pogumen roparski vitez Erazem Predjamski.

Po sporu z avstrijski cesarjem Friderikom III, se je Erazem več kot leto dni uspešno upiral oblegovalcem gradu, dokler ga ni izdal eden od njegovih služabnikov, ki je prižgal svečo na oknu Erazmove sobe. To je vodilo njegove sovražnike, da so ga pozneje zasuli s kamnitimi krogli.

Erazmovo žalujoče dekle naj bi njegovo truplo pokopalo v središču vasi pred cerkvijo Žalostne Matere Božje, nanj pa zasadilo lipo, ki stoji tam še dandanes ter je poznana po svoji častitljivi starosti in votlem deblu.

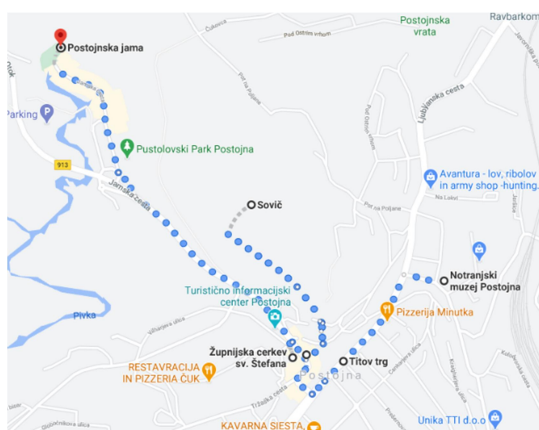


Slika 5. Erazem Predjamski

<https://www.skerazem.org/Erazem-Predjamski.html>

3. OPIS POTI

Skupina 20-ih študentov se bo ob 10.00 uri zbrala pred Notranjskim muzejem v Postojni, kjer bodo imeli 1,5 urni voden ogled. Po ogledu muzeja si bodo ogledali rojstno hišo Luka Čeča odkritelja Postojnske jame. Po tem se bodo sprehodili skozi staro mestno jedro Postojne Majlont, ki leži pod hribom Sovič. Nato pa se bodo povzpeli na hrib Sovič. Skupna pot bo potekala približno 1,5 ure. Po dopoldanskih aktivnostih se bodo ustavili na kosilu v restavraciji Proteus na glavnem Titovem trgu. Po kosilu se odpravijo po Jamski cesti skozi drevored. Prišli bodo pred Postojnsko jamo v kateri bodo nadaljevali izlet. Po končanem ogledu jame se bodo sprehodili skozi Park ob reki Pivki in občudovali lepote reke Pivke. Za konec pa se bodo odpravili nazaj proti cerkvi sv. Štefana, kjer se bo po ogledu cerkve izlet zaključil.



Slika 6. Načrt poti

AKTIVNOST	ČAS
Notranjski muzej	10.00 do 11.30
Rojstna hiša Luke Čeča	11.35 do 11.55
Sprehod skozi Majlont	12.00 do 12.20
Vzpon na Sovič	12.25 do 13.15
Kosilo v restavraciji Proteus	13.25 do 14.30
Postojnska jama	15.00 do 16.30
Park ob reki Pivki	16.35 do 17.00
Cerkev sv. Štefana	17.00 do 17.20

4. OPIS ODSEKOV POTI

4.1 NOTRANJSKI MUZEJ

Notranjski muzej je bil na pobudo Lea Vilharja ustanovljen pred sedemdesetimi leti. V svoji zgodovini je deloval v različnih statusnih oblikah. Tako je bil leta 1974 preoblikovan v Kraško muzejsko zbirko. V Notranjskem muzeju Postojna je od 26. februarja 2015 na ogled stalna muzejska razstava o krasu - Muzej krasa.

Razstava Muzej krasa je pomembna nova pridobitev Slovenije in predstavlja edinstveno točko za predstavitev klasičnega krasa. S postavitvijo razstave Muzej krasa je dobila Postojna poleg Postojnske jame, vivarija in Inštituta za raziskovanje krasa, zadnjo v nizu kraških institucij.

Muzej pa ni samo razstava, ki si jo lahko obiskovalci ogledajo. Muzej so ljudje in strokovnjaki - kustosi, ki zbirajo, dokumentirajo, preučujejo, predstavljajo in ohranjajo pomembno dediščino za zanamce.



Slika 7. Notranjski muzej Postojna

<https://www.visit-postojna.si/si/kaj-videti/notranjski-muzej-postojna>

4.2 ROJSTNA HIŠA LUKE ČEČA

V nekdanj skromni kmečki domačiji naj bi se rodil Luka Čeč, svetilničar v Postojnski jami, ki je ob pripravah na obisk cesarja leta 1818 odkril njene notranje, tedaj še neznane dele. Prav ta zvest in vesten delavec, ki je med drugim skrbel za človeške ribice v jami, je tam odkril tudi jamskega hrošča, ki je kasneje postal prva opisana jamska žuželka in bil poimenovan drobnovratnik. Čečevi izjemni odkritji sta bili odločilni, da je Postojnska jama postala izjemno priljubljena med obiskovalci in raziskovalci iz vseh koncev sveta.



Slika 8. Rojstna hiša Luke Čeča

https://commons.wikimedia.org/wiki/File:%C4%8Ce%C4%8Deva_hi%C5%A1a.jpg

4.3 MAJLONT

Majlont je staro mestno jedro Postojne, ki leži pod hribom Sovič. Prepoznaven je po ozkih ulicah in strnjeni pozidavi. Skozi zgodovino je bilo mestno jedro zaradi načina pozidave in gradnje večkrat uničeno v požarih, vendar vsakič znova obnovljeno. Majlont je bil celovito obnovljen med letoma 2011 in 2012. Kljub obnovi je staro mestno jedro obdržalo pečat slikovitega in razgibanega dela Postojne.

Majlont je dobilo ime po delavcih, ki so prihajali iz okolice mesta Milan in so gradili železnico Dunaj – Trst.




Slika 9. Majlont

<https://www.visit-postojna.si/si/kaj-videti/srce-mesta-postojna/majlont>

4.4 SOVIČ

Sovič je hrib, ki se nahaja nad najstarejšim delom Postojne, visok je 677m nadmorske višine. Na vrh Soviča boste prišli najhitreje prav skozi Majlont. Nanj se lahko odpravite po t. i. Borojevičevi poti, krožni poti, ki poteka med drevesnimi krošnjami.

Poimenovana je po generalu avstro-ogrske vojske Svetozaru Borojeviću, ki se je med svojim bivanjem v Postojni (med 1. sv. vojno) vsak dan sprehodil od mestnega središča prek Majlonta čez pobočje Soviča vse do svojega štaba v Grand hotelu Postojnski dvor (Adelsbergerhof) današnji Hostel Proteus. Na vrhu Soviča stojijo ruševine gradu Postojna (Adelsberg), imenovanega tudi Stari grad, vojaški rovi ter čudovita razgledna točka iz katere se vam odpira čudovit razgled na Postojno, na vhod v Postojnsko jamo in Jamski dvorec ter na Nanos.



Slika 9. Sovič

<https://www.geago.si/en/pois/16102/sovic>

4.5 RESTAVRACIJA PROTEUS

V središču Postojne gostom iz okolice in širnega sveta je svoja vrata odprla prenovljena Restavracija Proteus. Restavracija je le slab kilometer oddaljena od Postojnske jame in je z njo že od nekdaj povezana. Na temeljih slavne preteklosti je sodobno prenovljena Restavracija Proteus zaživela v polnem sijaju. V notranjosti ponuja 54 sedišč medtem, ko jih je na pokriti terasi 50 in več. Interier je oblikovan v modernem slogu s pridihom in elementi iz bogate zgodovine stavbe. V notranjosti gosta pričaka izvirna izvedba separejev, ki spominjajo na jamske zavese, na zidovih restavracije pa se bohoti neprecenljiva zbirka akademskega slikarja Lea Vilharja.




Obed lahko pričnete z domačim pršutom, nadaljujete s furmanskim golažem ali furmansko pečenko ter okusno divjačino, pripravljeno na stotine načinov. Notranjska kuhinja je bila od nekdaj polna različne zelenjave. Če vam nista všeč polenta, ki kraljuje na notranjskem krasu, ali notranjski žganci, vas bodo vsekakor razveselile testenine ali njoki, pripravljene s koprivo, špinačo, drobnjakom ali pehtranom. Tudi za ljubitelje žlahtne kapljice je dobro poskrbljeno. A preden začnete okušati vina priznanih slovenskih kletarjev, poskusite šilce žganja iz bogate izbire zeliščnih žganj.

Slika 10. Restavracija Proteus

4.6 POSTOJNSKA JAMA

Postojnska jama je največja kraška jama v Sloveniji. V Postojnski jami je raziskanih 24.340 metrov podzemnih rovov. Za turistični obisk je urejenih približno 5 kilometrov rovov. Skozi njo pa se zapeljejo po 3,7 kilometrov dolgi poti po edini dvotirni jamski železnici na svetu, nato pa peš nadaljujejo ogled v spremstvu vodnika. Ob obisku si bojo lahko ogledali najlepši stalagmit v Postojnski jami, na lastne oči pa se bodo prepričali tudi o obstoju zmajevega mladiča – človeške ribice. Del jame, ki je danes na ogled obiskovalcem, je leta 1818 odkril domačin, jamski vodnik Luka Čeč. Jama velja danes za najbolj obiskano evropsko jamo in hkrati najbolj obiskano turistično znamenitost v Sloveniji. Do danes si je jamo ogledalo že več kot 38 milijonov navdušenih obiskovalcev iz vseh koncev sveta. Za obiskovalce so priporočljiva topla oblačila, saj se temperatura v jami giblje od 8 – 10°C.



Slika 14. Postojnska jama

<https://www.postojnska-jama.eu/sl/>

4.7 PARK OB REKI PIVKI

Pred znamenito Postojnsko jamo se nahaja območje, kjer so obiskovalcem na voljo dodatne turistične ponudbe. Park obsega več kot 20 ha, ki jih je največ namenjenih zelenim površinam ob reki Pivki in parkirnemu prostoru. Reka Pivka je del sistema kraške Ljubljaničnice in je prvotno tekla površinsko od Pivške kotline proti Planinskemu polju. Ob poti iz parkirišča do vhoda v Postojnsko jamo so številni objekti s spominkarsko ali gostinsko ponudbo.



Slika 13. Park ob reki Pivki

<https://www.postojnska-jama.eu/sl/spoznajte-park/>

4.8 CERKEV SV. ŠTEFANA

Cerkev sv. Štefana se nahaja v bližini Titovega trga. Mogočna poznobaročna cerkev s klasicističnimi in rokokojskimi detajli ter bogatimi poslikavami je bila zgrajena leta 1777. Posvečena je sv. Štefanu, zavetniku

konj, kar kaže na gospodarski pomen te vprežne živali na tem območju v obdobju, ko je bilo furmanstvo v polnem razmahu. Poleg cerkve stoji župnišče, kjer je sedež kaplanije in dekanije Postojna.



Sliki 11., 12. Cerkev sv. Štefana

<https://www.visit-postojna.si/si/kaj-videti/srce-mesta-postojna/cerkv-sv-stefana>

https://sl.wikipedia.org/wiki/Cerkv_sv._%C5%A0tefana,_Postojna

5. KALKULACIJA

Izlet bo trajal en dan v ceno so vključeni stroški vstopnic, vodenja in prehrane.

- Vodenje po mestu 100 EUR/ dan za skupino 20 ljudi.
 $100 \text{ EUR} / 20 = 5 \text{ EUR na osebo}$
- Vstopnine: - Notranjski muzej Postojna + vodenje: 3 EUR na osebo
 - Postojnska jama: 20,60 EUR na osebo
- Prehrana: 20 EUR na osebo

Vodenje	100 EUR
Notranjski muzej	60 EUR
Postojnska jama	412 EUR
Prehrana	400 EUR
SKUPAJ	972 EUR
Na osebo	48,60

6. INFORMACIJE ZA SAMOSTOJNI OGLED POSTOJNE

TURISTIČNO INFORMATIVNI CENTRI:

TIC GALERIJA

Trg padlih borcev 5, 6230 Postojna

+386 (0)40 122 318

Ticgalerija@zavod-znanje.si

TIC POSTOJNA

Tržaška cesta 59 a, 6230 Postojna

+386 (0)64 179 972

Tic.postojna.info@zavod-znanje.si

TURISTIČNE AGENCIJE:

KOMPAS POSTOJNA

Titov trg 2 a, 6230 Postojna

+386 (0)5 721 14 80

www.kompas-postojna.si

STILBI

Tržaška uliva 1, 6230 Postojna

+386(0)51 449 210

KREATIVNE POTI

Tržaška cesta 22, 6230 Postojna

+386(0)41 733 302

www.kreativnepoti.si

MESTNI PREVOZ:

BREZPLAČNI MESTNI AVTOBUS FURMAN

+386 (0)5 728 07 00

obcina@postojna.si

7. VIRI

<https://sl.wikipedia.org/wiki/Postojna>

<https://www.postojna.si/objave/175>

<http://www.gregorbabsek.si/Postojna.html>

<https://www.visit-postojna.si/si/postojna/legende/torbarji>

<https://www.visit-postojna.si/si/postojna/legende/erazem-predjamski>

<https://www.notranjski-muzej.si/si/o-muzeju>

<https://www.visit-postojna.si/si/kaj-videti/srce-mesta-postojna/majlont>

<https://www.visit-postojna.si/si/kaj-poceti/pohodnistvo/sovic-z-rusevinami-gradu-postojna-adelsberg>

<https://postojna.si/objava/60578>

<https://www.visit-postojna.si/si/kaj-videti/srce-mesta-postojna/cerkev-sv-stefana>

https://kraj.eu/slovenija/park_ob_reki_pivki/slo

https://sl.wikipedia.org/wiki/Postojnska_jama

<https://www.visit-postojna.si/si/kaj-videti/park-postojnska-jama/postojnska-jama>

https://www.visit-postojna.si/si/files/default/OE_Turizem/FOTO/Publikacije/POSTOJNA-Postoj-na-mestni-poti.pdf