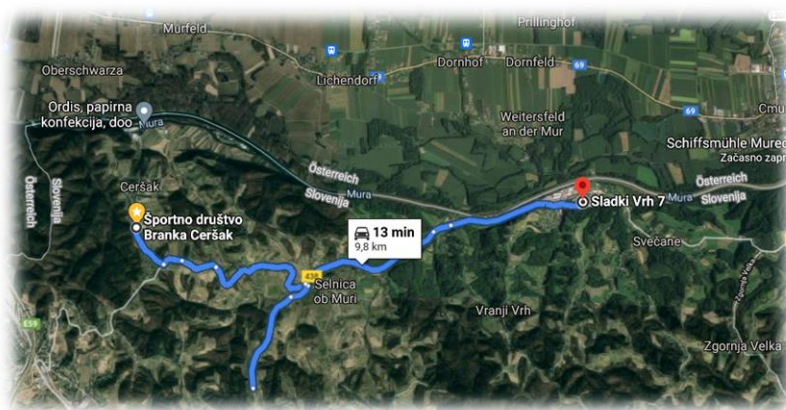


Seminarska naloga za turistično vodenje
CERŠAK, SELNICA OB MURI, SLADKI VRH



Avtorica: Blažka Ul

Mentor: Profesor Andrej Purgaj

Kazalo

Vsebina

1.	Uvod.....	4
2.	Opis Ceršaka.....	4
3.	Opis Selnice ob Muri.....	5
4.	Opis Sladkega Vrha.....	6
5.	Tehnični načrt vodenja	7
6.	Odseki.....	8
6.1	Odsek 1: Pozdrav v začetku Ceršaka.....	9
6.2	Odsek 2: Papirnat Ceršak	10
6.3	Odsek 3: Ceršak z kegljeve perspektive	10
6.4	Odsek 4: Vojaški Ceršak	12
6.5	Odsek 5: Medena Selnica ob Muri	13
6.6	Odsek 6: Rekreativni ribolov.....	15
7.	Cena programa	17
8.	Viri	18
9.	Viri slik.....	19
10.	Priloga	22
10.1	Občina Šentilj.....	22
10.2	Grb občine Šentilj.....	23
10.3	Zastava občine Šentilj	23
10.4	Dodatno o Ceršaku	24
10.5	Dodatno o Sladkem Vrhu	25
10.6	Dodatno o Selnici ob Muri	26
11.	Zaključek.....	26

Kazalo slik

Slika 1: Ceršak.....	4
Slika 2: Slike Selnice ob Muri	5
Slika 3: Zemljevid Selnice ob Muri.....	5
Slika 4: Pogled na začetek Sladkega Vrha.....	6
Slika 5: Zemljevid Sladkega Vrha	6
Slika 6: Pot vodenja po Ceršaku	7
Slika 7: Pot celotnega vodenja	7
Slika 8: Ena od ekip na Cirbeškem kotlu	9
Slika 9: Lastniki športnega društva Branka Ceršak	9
Slika 10: Slika tovarne lepenke Ceršak	10
Slika 11: Slika iz tovarne kakšnih 60 let nazaj.....	10
Slika 12: Logo Kegljaškega kluba Ceršak.....	11
Slika 13: Notranjost	11
Slika 14: Slika iz osamosvojitvene vojne julija 1991	12
Slika 15: Stara vojašnica Ceršak.....	12
Slika 16: Fotografija otrok in vojakov posneta na dan republike 29.11.1986	12
Slika 17: Panji.....	14
Slika 18: Slika medenih izdelkov	14
Slika 19: Slika čebel.....	14
Slika 20: Slika Broda.....	16
Slika 21: Slika okrepčevalnice	16
Slika 22: Slika Broda.....	16
Slika 23: Grb občine Šentilj.....	23
Slika 24: Zastava občine Šentilj.....	23
Slika 25: Slika podružnice Ceršak.....	24
Slika 26: Slika vrtca Ceršak	24
Slika 27: Slika gasilcev PGD Ceršak	24
Slika 28: Slika osnovne šole Sladki Vrh	25
Slika 29: Slika vrtca Sladki Vrh	25
Slika 30: Slika Palome	25
Slika 31: Slika Jagra	25

1. Uvod

Pozdravljeni sem Blažka Ul, dijakinja 2.b razredna na srednji šoli za gostinstvo in turizem Maribor. V tej seminarski vas bom v peturnem programu popeljala po mojem domačem kraju Ceršaku. Res je, da mogoče na prvi pogled ni videti da bi bilo kaj za pokazati vendar ima svoje skrite koticke, za katere vedo samo domačini. Zato je še toliko bolj zanimiv in v tem programu vam bom to predstavila.

2. Opis Ceršaka

Ceršak je obmejno obcestno središčno naselje na severu Slovenije, ki spada pod občino Šentilj. Leži na položnem pobočju in slemenu v severozahodnem delu Slovenskih goric, južno nad reko Muro. K naselju spadajo še zaselek Polhnice, del Novin in skupine novih stanovanjskih hiš ob cesti, Šentilj v Slovenskih goricah - Sladki Vrh. Če pod prebivalce naselja štejemo tudi prebivalce Selnice ob Muri, je Ceršak največje naselje v občini Šentilj.

Območje prvič naselijo Iliri in Kelti. Intenzivnejše naseljevanje se začne okoli leta 1000, ko se formirajo prvi kraji na območju med Muro in reko Pesnico. Iz tega pasu se začne širše naseljevanje proti Jugu. Prvič omenjen leta 1330 v urbariju mariborske graščine.

Naselje je nastalo v sedemdesetih in osemdesetih letih prejšnjega stoletja, zaradi preseljevanja delavcev tovarne lepenke Ceršak, da so bili bližje službi. Tako so nastali prvi bloki in stanovanjske hiše v Ceršaku.

Naselju se pogovorno reče tudi Cirbeg.



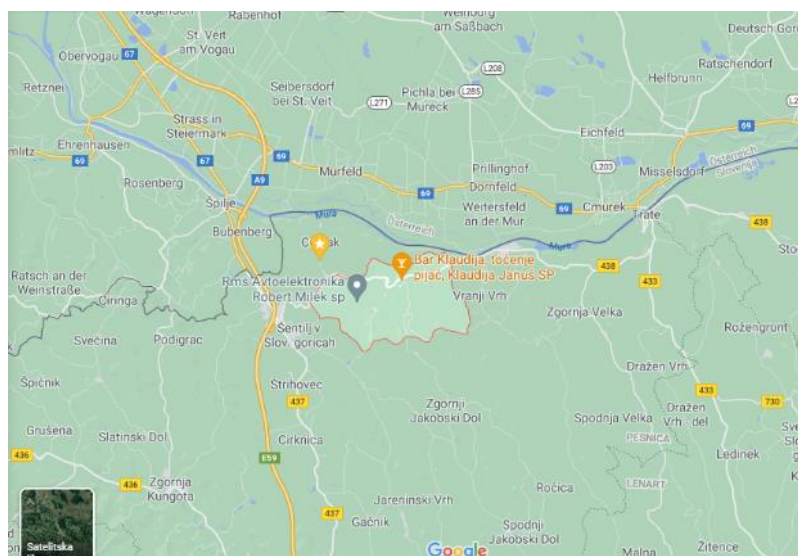
Slika 1: Ceršak

3. Opis Selnice ob Muri

Selnica ob Muri je večje razloženo naselje med Ceršakom in Sladkim Vrhom v Občini Šentilj. Naselje ima 1018 prebivalcev (moški: 492, ženske: 526), površino 7,5 km² in povprečno nadmorsko višino 264 m. Prvič se omeni (Celniz) v nedatirani menjalni listini med šentpavelskim opatom Wecelinom in mejnim grofom Engelbertom II. Spanheimskim leta 1289. Prebivalci imajo večinoma manjše kose obdelovalne zemlje, pravih kmetov je malo. Večinoma so zaposleni v Ceršaku, Sladkem Vrh ali Mariboru.



Slika 2: Slike Selnice ob Muri



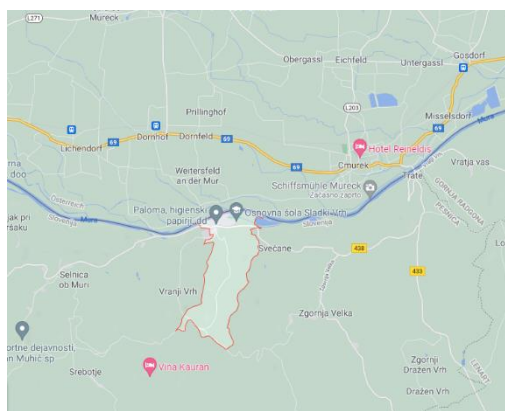
Slika 3: Zemljevid Selnice ob Muri

4. Opis Sladkega Vrha

Sladki Vrh je naselje v Občini Šentilj. Jedro naselja je danes na ravnini ob Muri, kjer se poleg manjšega parka nahaja tudi manjše športno središče s stadionom. V kraju se nahaja tovarna papirja Paloma. V naselju so še Osnovna šola Sladki Vrh, vrtec, zdravstveni dom, dom kulture in večnamenska športna dvorana. Naselje ima tudi gasilski dom in dve trgovini z živili. Posebnost naselja je zadnji delujoči brod na reki Muri, ki ima status mednarodnega mejnega prehoda.



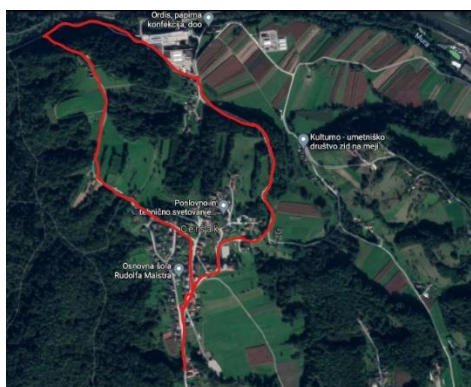
Slika 4: Pogled na začetek Sladkega Vrha



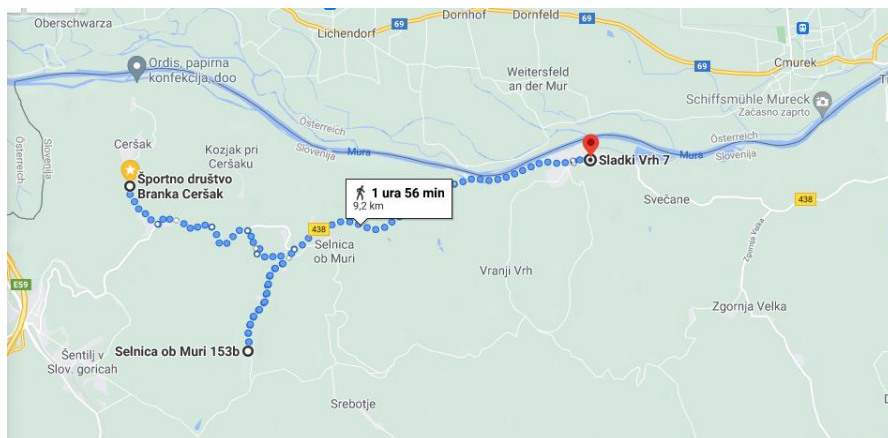
Slika 5: Zemljevid Sladkega Vrha

5. Tehnični načrt vodenja

Ura	Opis
12:00-12:30	Pozdravni govor in ogled živali, kužnega znamenja in skakalnice na kmetiji Ferk.
12:30-12:45	Hoja do Tovarne lepenke Ceršak
12:45-12:55	Ogled Tovarne lepenke Ceršak
12:55-12:57	Hoja do Kegljaškega kluba Ceršak
12:57-13:15	Ogled Kegljaškega kluba Ceršak
13:15-13:35	Hoja do stare vojašnice
13:35-13:45	Ogled stare vojašnice
13:45-14:00	Hoja čez Ceršak do avtobusne postaje na križišču
14:00-14:03	Vožnja z avtobusom do avtobusne postaje na križišču v Selnici ob Muri
14:03-14:20	Hoja do Čebelarstva Sopl
14:20-15:20	Ogled Čebelarstva Sopl in njihovega muzeja
15:20-15:40	Hoja nazaj do avtobusne postaje na križišču v Selnici ob Muri
15:40-15:45	Vožnja z avtobusom do Broda na Muri
15:45-17:00	Ogled Broda na Muri, poskus v ribolovu in kosilo v Okrepčevalnici Brod



Slika 6: Pot vodenja po Ceršaku



Slika 7: Pot celotnega vodenja

6. Odseki

- Odsek 1: Pozdrav v začetku Ceršaka
- Odsek 2: Papirnat Ceršak
- Odsek 3: Ceršak z kegljeve perspektive
- Odsek 4: Vojaški Ceršak
- Odsek 5: Medena Selnica ob Muri
- Odsek 6: Rekreativni ribolov

6.1 Odsek 1: Pozdrav v začetku Ceršaka

Čas: 12:00-12:30

Dogajanje: Pozdravni govor (izrek dobrodošlice), opis poti, ogled kmetije Ferk (skakalnica, maneža, živali, kužno znamenje)

Kmetija Ferk:

Kmetija Ferk se nahaja na začetku Ceršaka. Na njej lahko najdemo kužno znamenje, ki je bilo postavljeno v času kuge. Danes je ostala le še spodnja polovica znamenja. Nato si lahko na njej ogledamo vse živali, ki jih ima (konji, razne vrste papig, ptice, race, goske, pujse, zajce in še kakšna vrsta bi se našla). Zaradi konjev imajo tudi svojo društvo **Športno društvo Branka Ceršak**. Imajo tudi tri skakalnice na katerih so imeli včasih smučarske skoke in tekmovanja iz različnih zimskih športov. Ko ni bilo snega, je bila skakalnica prekrita s plastiko, tako da so tudi med drugimi letnimi časi, lahko uživali v različnih športnih aktivnostih. Danes se žal skoki ne odvijajo več. V maneži pa je vsako leto tradicionalni **Cirbeški kotl**. To je en dan v letu, ko se zbere več kot petdeset ekip in tekmujejo v pripravi golaža. Takrat je poskrbljeno tudi za šotor, pripravo hrane in pijače, živo glasbo, polet z helikopterjem in pa za živi ansambel. Prirejajo tudi Brankino konjenico.



Slika 8: Ena od ekip na Cirbeškem kotlu



Slika 9: Lastniki športnega društva Branka Ceršak

6.2 Odsek 2: Papirnat Ceršak

Čas: 12:30-12:45 hoja do tovarne lepenke Ceršak

12:45-12:55 opis tovarne lepenke Ceršak

Dogajanje: Po ogledu kmetije Ferk se odpravimo proti Tovarni lepenke Ceršak, kjer bo bil ogled Tovarne lepenke Ceršak.

Tovarna lepenke Ceršak:

Ob Muri je tudi Tovarna lepenke, obrat Palome. Katera se je gradila 85let, vse skupaj se je začelo z prvimi lepenčnimi stroji in stroji za glajenje lepenke. Ta tovarna je zgorela leta 1903, ampak so delavci po požaru tovarno hitro postavili nazaj na noge. Iz majhnega zaselka v bližini tovarne je v sedemdesetih in osemdesetih letih 20. stoletja nastalo naselje stanovanjskih hiš njenih delavcev. Ob tovarni je edina (TROTURBINSKA) hidroelektrarna na reki Muri v Sloveniji. Del tovarne še danes deluje.



Slika 10: Slika tovarne lepenke Ceršak



Slika 11: Slika iz tovarne kakšnih 60 let nazaj

6.3 Odsek 3: Ceršak z kegljeve perspektive

Čas: 12:55-12:57 hoja do Kegljaškega kluba Ceršak

12:57-13:15 ogled Kegljaškega kluba Ceršak

Dogajanje: Po ogledu Tovarne lepenke Ceršak, se bomo premaknili za dve minuti naprej do Kegljaškega kluba Ceršak, kjer bo sledil ogled.

Kegljaški klub Ceršak:

Naselje ima tudi kegljišče, v katerem še dan danes potekajo tekmovanja iz kegljanja za otroke, najstnike in pa odrasle. Kegljaški klub je bil ustanovljen leta 1953. V sami stavbi najdemo garderobe, WC, prostor za počitek in pa 4 kegljaške steze. To kegljišče je v preteklosti služilo tudi kot prva šola v kraju.



Slika 12: Logo Kegljaškega kluba Ceršak



Slika 13: Notranjost

6.4 Odsek 4: Vojaški Ceršak

Čas: 13:15-13:35 hoja do stare vojašnice

13:35-13:45 ogled stare vojašnice

Dogajanje: Od Kegljaškega kluba Ceršak se bomo po Jesenski poti, ki je del Keltske poti odpravili proti stari vojašnici, ki se po domače imenuje Karavla. Tam bo ogled in po ogledu se bomo počasi odpravili nazaj proti kmetiji Ferk.

Stara vojašnica Ceršak:

Staro vojašnico Ceršak ali Karavlo so uporabljali za nadzorovanje meje. Na mestu kjer stoji so se odvijali razni boji. Bila je tudi dejavna pri vojni za osamosvojitvev Slovenije. Pri njej lahko najdemo staro igrišče, štalo za pujske, čebelnjake. Danes je pa vojašnica na žalost zaprta.



Slika 14: Slika iz osamosvojitvene vojne julija 1991



Slika 15: Stara vojašnica Ceršak



Slika 16: Fotografija otrok in vojakov posneta na dan republike 29.11.1986

6.5 Odsek 5: Medena Selnica ob Muri

Čas: 14:00-14:03 vožnja z avtobusom do avtobusne postaje na križišču v Selnici ob Muri

14:03-14:20 hoja do Čebelarstva Sopl

14:20-15:20 ogled Čebelarstva Sopl in njihovega muzeja

Dogajanje: Najprej se bomo z avtobusom zapeljali do avtobusne postaje na križišču v Selnici. Nato bomo približno 23 minut hodili do Čebelarstva Sopl, kjer bo nato potekal ogled Čebelarstva Sopl in ogled njihovega muzeja.

Čebelarstvo Sopl:

Blagovna znamka Sopl je prisotna na trgu od leta 2017, izhaja pa iz več desetletne tradicije čebelarstva na kmetiji Breg v Selnici ob Muri. Ata Franc Breg je leta 1971 ujel roj čebel, ki se je obesil na domačo jablano. V naslednjih letih je na osnovi pridobljenih izkušenj čebelarjenja pridno povečeval število čebeljih družin. Leta 1971 je zgradil prvi čebelnjak, danes ga imenujemo »stari stari čebelnjak«. Še vedno stoji in dobro služi svojemu namenu. Število čebeljih družin je zaradi dobrega čebelarjenja ata Franca vsako leto naraščalo in leta 1980 je zgradil novi čebelnjak, še večji od prvega. Danes je v našem pogovornem jeziku to »stari čebelnjak«. V čebelnjaku je 26 tri etažnih AŽ panjev. Poleg vseh čebeljih pridelkov v tem čebelnjaku pridobivajo tudi matični mleček. Bogata čebelja paša v bližnji okolici jim je omogočila leta 2019 postaviti še en čebelnjak, »novi čebelnjak«. Zgrajen je po načrtih klasičnega slovenskega čebelnjaka. V njem je 16 tri etažnih AŽ panjev. Poleg treh pokritih čebelnjakov z AŽ panji imajo tudi več nakladnih (prostostoječih) panjev in čebelarški muzej. Danes čebelarijo ata Franc, mama Angela, Ksenija in Miran. Vsi so se učili pri atu Francu in vsak je zadolžen za svoj del čebelarških opravil. Združitev opravil vseh štirih čebelarjev se še posebej pokaže pri večjih opravilih, kot je točenje medu ali pobiranje matičnega mlečka. S pomočjo atovih izkušenj ter spremljanjem najnovejših znanstvenih in strokovnih dognanj na področju čebelarjenja so leta 2018 na Kmetijskem sejmu AGRA v Gornji Radgoni prejeli zlato medaljo za cvetlični med. Vsi njihovi čebelnjaki so leseni in stojijo v neokrnjeni naravi na 400 metrov nadmorske višine, kar omogoča čebelam stalno in nemoteno nabiranje medicinske in nektarja brez primesi zdravju škodljivih snovi. Med pridobivajo in točijo na tradicionalni način. Na kmetiji imajo čebelarški muzej, v katerem hranijo tudi več kot 100 let stare eksponate (različni panji, panjske končnice, orodja za pridelavo in predelavo čebeljih pridelkov, oprema čebelarja), propolizirane škodljivce čebel in nagačenega medveda, ljubitelja čebeljih pridelkov. Na njihovi kmetiji raste veliko sadnega drevja. Stare sorte jabolk in hrušk, slive, marelice, češnje, breskve, asimine, aronija, ribez, maline, kivi in kaki. Vinograd ob sadovnjaku je zasajen s trtami rdeče jurke in izabele. Jeseni vso sadje poberejo in pozimi predelajo v žganje. Njihova »žganjekuha« tako ponuja osem različnih vrst žganja, narejenega iz doma pridelanega sadja in medu. V muzeju je možen nakup naših čebeljih pridelkov in žganja.



Slika 17: Panji



Slika 18: Slika medenih izdelkov



Slika 19: Slika čebel

6.6 Odsek 6: Rekreativni ribolov

Čas: 15:20-15:40 hoja nazaj do avtobusne postaje na križišču v Selnici ob Muri
15:40-15:45 vožnja z avtobusom do Broda na Muri
15:45-17:00 ogled Broda na Muri, poskus v ribolovu in kosilo v Okrepčevalnici Brod

Dogajanje: Po ogledu Čebelarstva Sopl, se bomo sprehodili nazaj do avtobusne postaje na križišču v Selnici ob Muri. Od tam se bomo z avtobusom zapeljali do Broda na Muri, ki je v Sladkem Vrhu. Tam bo ogled, poskus v ribolovu in pa kosilo v okrepčevalnici Brod.

Brod na Muri:

Če že slišimo za brod, si v mislih običajno naslikamo Prekmurje, le malokdo pa ve, da je brod mogoče najti veliko bližje Mariboru. Brod v Sladkem Vrhu vas na avstrijsko stran in nazaj popelje povsem brezplačno, če pa imate s seboj še kolo, so šentiljska občina in obmurske kolesarske poti na avstrijski strani kot nalašč za izlet. Brod v Sladkem vrhu ni le obvezna turistična postojanka, če se podate v tiste kraje, ampak ima tudi izjemno kulturno-zgodovinsko vrednost, saj na tem mestu stoji že 150 let. Do leta 1922 je predstavljal celo edini način potovanja čez reko, z njegovo pomočjo pa so prenašali predvsem les in poljščine. Današnji brod je z jekleno vrvjo pritrjen na prečno vrv med bregovoma, brodar pa ga pri premikanju med njima usmerja z dolgim veslom. Sladkovrški brod je eden izmed štirih, ki še vozijo po Muri, a je nekoliko poseben, saj hkrati predstavlja mejni prehod – na nasprotnem bregu vas namreč kar takoj pričakajo nemško govoreči vojaki ter lokalna gostilnica. Na avstrijski strani se pogled odpre na, v tem času obširna koruzna polja, ob katerih vse od izvira Mure do Radgone pelje urejena kolesarska pot. Brod na Muri, ki osupne že sama po sebi, saj premore skoraj 1300 živalskih in 600 rastlinskih vrst. Današnji brod, ki je bil obnovljen leta 2012, je težek 16 ton, pred tem pa je bil potnike čez Muro prevažal leseni brod, slednjega pa je Mura v preteklosti že večkrat odnesla. Na sredi struge je globina vode približno tri metre, brod pa je za vožnjo potrebuje vsaj meter. Ko se naužijemo vožnje z brodom, obvezno sledi še postanek v Okrepčevalnici Brod na slovenski strani, ki jo upravlja družina Hrnčič, kjer si lahko privoščimo ribe ali katero drugo dobroto z žara. Če že omenjamo ribe, nikakor ne moremo mimo bližnje ribiške družine Mura Paloma, ki je tudi zgodovinsko tesno povezana s sladkovrško tovarno papirja. Ribiška družina trenutno šteje 140 članov, na posestvu ob ribiškem domu pa Marjan Gaber razkaže ribnik, ostanek nekdanjega kanala, ki je služil potrebam tovarne, za katerega ribiči skrbijo. Vsako leto pa tudi poteka prireditev Kultura na Muri. To prireditev prirejata Slovenska in Avstrijska stran.



Slika 20: Slika Broda



Slika 21: Slika okrepevalnice



Slika 22: Slika Broda

7. Cena programa

V ceno programa je vključeno:

- Prevoz z avtobusom od Ceršaka do Selnice ob Muri (1.3€ na osebo)
- Prevoz z avtobusom od Selnice ob Muri do Broda na Muri (1.3€ na osebo)
- Ogled Čebelarstva Sopl (po predhodnem dogovoru)
- Kosilo v Okrepčevalnici Brod (6€ na osebo)
- Cena turističnega vodnika (140€)

Celoten program pride: 148.6€

Cena programa na osebo (če bi bilo v skupini 30 oseb): 14€

8. Viri

14.4.2021: <https://www.facebook.com/najlepsikrajcersak/>

14.4.2021: <https://sl.wikipedia.org/wiki/Cer%C5%A1ak>

14.4.2021: <https://zemljevid.najdi.si/podjetje/5201616000/kegljaski-klub-cersak>

15.4.2021: <http://www.sopl.si/o-nas/>

15.4.2021: <https://maribor24.si/lokalno/sentilj/dnevna-sladkogorski-brod-na-muri-postaja-prava-turisticna-tocka>

23.4.2021: <https://www.sentilj.si/objave/187>

Lastni viri in viri moje družine.

9. Viri slik

Slika 1:

<https://www.facebook.com/najlepsikrajcersak/photos/1587212408229358>

Slika 2:

<https://mapio.net/pic/p-42097174/>

Slika 3:

<https://www.google.si/maps/place/2215+Selnica+ob+Muri/@46.6843482,15.6752914,14z/data=!3m1!4b1!4m5!3m4!1s0x476f0ab67b1c041f:0x9f149c934291e748!8m2!3d46.6877291!4d15.6990212>

Slika 4:

<https://www.facebook.com/Sladki-Vrh-146518175383507/>

Slika 5:

<https://www.google.si/maps/place/2214+Sladki+Vrh/@46.6878321,15.7184823,14z/data=!3m1!4b1!4m5!3m4!1s0x476f0b2363331f69:0xa3ce021f791d9fb3!8m2!3d46.6971752!4d15.7349504?hl=sl>

Slika 6:

<https://www.google.si/maps/place/Cer%C5%A1ak/@46.6949314,15.6480767,14z/data=!3m1!4b1!4m5!3m4!1s0x476fa00f1fa414c9:0xf4272cf945f5be3d!8m2!3d46.699017!4d15.6679742?hl=sl>

Slika 7:

<https://www.google.si/maps/dir/%C5%A0portno+dru%C5%A1tvo+Branka+Cer%C5%A1ak,+Tovarni%C5%A1ka+cesta,+Cer%C5%A1ak/Selnica+ob+Muri+153b,+Cer%C5%A1ak/Sladki+Vrh+7,+Sladki+vrh/@46.687355,15.6853311,14z/data=!3m1!4b1!4m20!4m19!1m5!1m1!1s0x476fa00f2abb5ae7:0xc3c23b84ac774c5d!2m2!1d15.6675259!2d46.6946217!1m5!1m1!1s0x476f754b9cdfecad:0xa3441a90ad586ea9!2m2!1d15.6857282!2d46.6772131!1m5!1m1!1s0x476f0b1be3e45d49:0x82a56dbaf0926c2e!2m2!1d15.7383933!2d46.6974407!3e0?hl=sl>

Slika 8:

https://www.mojaobcina.si/img/1/H_MAX_1024x768/dsc_6995.jpg

Slika 9:

https://www.mojaobcina.si/img/1/H_MAX_1024x768/mdadirejci.jpg

Slika 10:

https://scontent-vie1-1.xx.fbcdn.net/v/t1.6435-9/79408446_2546548795629043_3334245818407321600_n.jpg?nc_cat=101&ccb=1-3&nc_sid=730e14&nc_ohc=ziYIn7KLkvsAX-wlVT&nc_ht=scontent-vie1-1.xx&oh=6e7b246f45221e7b1cab46f08c5b9634&oe=60A7EA34

Slika 11:

https://scontent-vie1-1.xx.fbcdn.net/v/t1.6435-9/116875221_2741455702805017_683856484917869281_n.jpg?nc_cat=102&ccb=1-3&nc_sid=730e14&nc_ohc=JOWdo9_Bh8EAX-fKAMy&nc_ht=scontent-vie1-1.xx&oh=8ea73213d9e6bd72f5cbfa187a3a3b61&oe=60A467AC

Slika 12:

https://www.mojaobcina.si/img/816/M_MAX_292x182/7270_1551089474_142172.jpg

Slika 13:

https://scontent-vie1-1.xx.fbcdn.net/v/t31.18172-8/1493407_1385972868330799_952295968_o.jpg?nc_cat=102&ccb=1-3&nc_sid=e3f864&nc_ohc=qL_HY2XF9eoAX8snoCm&nc_ht=scontent-vie1-1.xx&oh=849d59e5c70f8f7f69f98569b6539a69&oe=60A44C88

Slika 14:

https://scontent-vie1-1.xx.fbcdn.net/v/t31.18172-8/11222332_1652561581694440_4620717895365683114_o.jpg?nc_cat=104&ccb=1-3&nc_sid=cdbe9c&nc_ohc=JJNgKSAGWYwAX_S8UYd&nc_ht=scontent-vie1-1.xx&oh=244cc0a14266203363458053afab873a&oe=60A78B82

Slika 15:

<https://mapio.net/images-p/75450869.jpg>

Slika 16:

https://scontent-vie1-1.xx.fbcdn.net/v/t31.18172-8/12240432_1680508718899726_2837867947683306444_o.jpg?nc_cat=100&ccb=1-3&nc_sid=cdbe9c&nc_ohc=UUHubr9aM0gAX9Ew8PD&nc_ht=scontent-vie1-1.xx&oh=8e02afa6ce42eee5f82684f7a62c636f&oe=60A65822

Slika 17:

<http://www.sopl.si/>

Slika 18:

<http://www.sopl.si/>

Slika 19:

<http://www.sopl.si/>

Slika 20:

https://maribor24.si/wp-content/uploads/2020/07/20200728_180856_resize_88-778x438.jpg

Slika 21:

https://maribor24.si/wp-content/uploads/2020/07/20200728_180055_resize_55-778x438.jpg

Slika 22:

<https://www.foodyas.com/SI/Sladki-Vrh/293394021006847/Okrep%C4%8Devalnica-BROD>

Slika 23:

<https://www.sentilj.si/Datoteke/UpravljaliecDatotek/127/Grb-%C5%A0entilj.jpg>

Slika 24:

<https://www.sentilj.si/Datoteke/UpravljaliecDatotek/127/Zastava%20-%20%C5%A0entilj.jpg>

Slika 25:

http://kekecdf.splet.arnes.si/files/2010/02/slikana_sola.jpg

Slika 26:

<http://ossentilj.splet.arnes.si/files/2015/08/DSCN8702.jpg>

Slika 27:

https://scontent.fymy1-2.fna.fbcdn.net/v/t1.6435-9/s720x720/73170991_2790080444551732_5793907970316173312_n.jpg?nc_cat=106&ccb=1-3&nc_sid=110474&nc_ohc=wUz3AzuETSoAX99KkS3&nc_ht=scontent.fymy1-2.fna&tp=7&oh=7c3684876e14be5fe3ceefa0d1aa4a8f&oe=608C439C

Slika 28:

<https://tsm-static.sdn.si/oglas/5085144000/predstavitev-podjetja.jpg>

Slika 29:

https://static.vecer.com/images/slike/2020/09/05/o_8350141_1024.jpg

Slika 30:

https://lh3.googleusercontent.com/proxy/Ga4Qjhs8L9xYwIJmCXg-PnaodcqJAKaJOWnAdiJyQwYIDKathT11AFNpGTNcl0SdnkdomIe2G2ZqypWk9Q3XdPLL S02AcXcs86ZvB8LHlm5d1zpQ6_NHLPjLUCErSe4o4ZMjCrixSiMg_w2DBRBtfpQecmXAUUnF

Slika 31:

https://povezujemo.si/watermark-image.php?image=zjK9BCXoFe9YmknoudV8NeWMc8uQHWKYUb1_kqoAcRszNYxpFORUs19e0JEElcQ_GH_28IEjPB-dJYwVROxSHrYr-uV3XPnL40qvR_6pl-yhMeAwMqjBIIlwz1G-uo9S

10. Priloga

V prilogi bom opisala še dodatne stvari, ki jih še nisem opisala.

10.1 Občina Šentilj

Vsi ti trije kraji ležijo v občini Šentilj. Občina Šentilj je bila ustanovljena leta 1994 in je uvrščena v Podravsko statistično regijo. Območje občine Šentilj meri 65 km². Po površini se med slovenskimi občinami uvršča na 106. mesto.

LEGA

Občina Šentilj leži na severovzhodu Slovenije, v zahodnem delu Slovenskih goric, med Dravo in Muro. Na svoji severni strani meji na Republiko Avstrijo (dolžina meje 17 km) in avstrijske občine (Strass -Spielfeld, Murfeld in Mureck). Na vzhodu meji na občino Apače in sega vse do obronkov Panonske nižine. Na jugu in zahodu pa preko gričevnatih Slovenskih goric meji na druge slovenske občine: Sveti Jurij v Slovenskih goricah, Sveta Ana v Slovenskih goricah, Pesnica in Kungota.

PREBIVALSTVO

Leta 2017: 8.366 prebivalcev (4178 moških in 4188 žensk) po podatkih Statističnega urada RS.

RELIEF

Najvišji vrh občine je na Kresnici (Brloga 444 metrov nadmorske višine), najnižja točka pa na Tratah pri mostu čez reko Muro in meri 232 metrov nadmorske višine. Pokrajina je pretežno vodnata, to dokazuje veliko potokov in ribnikov, glavnino vode pa odvaja reka Mura. Podlago, na kateri je območje občine Šentilj, sestavljajo helvetski konglomerat, peščeni lapor, peščenjak in pesek, andezitni tuf pa kaže na občasno vulkansko delovanje. Na strmi skali litoamnijskega apnenca stoji grad Cmurek. Z delno zaježitvijo Mure v Ceršaku deluje edina slovenska hidroelektrarna na Muri, v Avstriji jih je še 30.

10.2 Grb občine Šentilj

Grb je upodobljen na ščitu poznogotskega stila in je sanitske oblike. V zelenem ščitu je postavljen znak, katerega trije med seboj zraščeni deli tvorijo celoto heraldičnega atributa: od ščita 3,5-krat ožji zlati krog nad njegovim dnom služi za temelj ležečemu, od temeljnega droga 2-krat širšemu polmeseču, katerega notranji profil zajeda šest polkrožnih vdolbin. Iz polmesečeve sredine rase srebrni patriarhalni križ, njegovi tramovi so 4-krat ožji od premera temeljnega kroga. Konice polmeseca, vrh križa in konce križevih ramen zaključujejo od temeljnega kroga 2,5 krat manjši, v zlate krožce oblikovani nastavki. Znamenje na vrhu zvonika šentiljske cerkve je za katoliški kraj zelo neobičajno: predstavlja patriarhalni križ s tremi rameni, stoječ na ležečem in nekoliko stiliziranem polmeseču, dodanem leta 1839 kot spomin na leto 1532, ko so Turki oropali in poškodovali cerkev. Tak atribut predstavlja zmago krščanstva nad islamom. Že oblika križa in dodatek dajeta grbu vso potrebno prepoznavnost ter uvršča in ga med heraldične posebnosti na Slovenskem. Njegov vtis dopolnjuje tudi zelena barva zgodovinske dežele Štajerske.



Slika 23: Grb občine Šentilj

10.3 Zastava občine Šentilj

Zastava je zelene in pravokotne oblike, pri čemer je pri horizontalni izvedbi razmerje višine proti dolžini 1: 2,5. Njena ruta je vertikalno razdeljena na dva, po višini enaka, po dolžini pa neenaka dela, ki ju deli bela proga, katere širina ne sme presežati dveh odstotkov celotne zastavine dolžine. V sredini prvega kvadratnega dela zastavine rute lebdi v zelenem polju atribut občinskega grba v beli in rumeni barvi, ki ne sme biti nižji od 2/3 višini barvnega polja zastave in ne višji od 8/10 iste zastavine višine.



Slika 24: Zastava občine Šentilj

10.4 Dodatno o Ceršaku

Ko se sprehodimo skozi Ceršak lahko vidimo še podružnico osnovne Šole Rudolfa Maistra Šentilj, v katero hodijo otroci od prvega do petega razreda. Vidimo lahko tudi krajevno skupnost Ceršak, kjer potekajo različne prireditve in dogodki skozi celo leto kot so noč čarovnic, pust. Podružnična šola Ceršak ima tu tudi veliko šolskih prireditev. Sprehodimo se tudi mimo prostovoljnega gasilskega društva Ceršak in pa vrtca Ceršak.



Slika 25: Slika podružnice Ceršak



Slika 26: Slika vrtca Ceršak



Slika 27: Slika gasilcev PGD Ceršak

10.5 Dodatno o Sladkem Vrhu

V Sladkem Vrhu poleg Broda na Muri najdemo še: Osnovno šolo, vrtec, mesnico, frizerja, razne lokale, trgovine Tuš in Jager, pošto, Palomo.



Slika 28: Slika osnovne šole Sladki Vrh



Slika 29: Slika vrtca Sladki Vrh



Slika 30: Slika Palome



Slika 31: Slika Jagra

10.6 Dodatno o Selnici ob Muri

V Selnici ob Muri so na novo naredili igrišče, da imajo končno tudi otroki Selnice ob Muri svoje igrišče. Imajo tudi bar Klaudija. V Selnici ob Muri so tudi avtoservisi, mehanična popravila in vlečna služba ter avtoprevoznitvo.

11. Zaključek

Upam, da vam je bil program všeč, da ste uživali v njem. Upam, da ste lahko opazili, da se še v tako majhnih in nepoznanih krajih Slovenija tudi odkrije marsikaj lepega.